



EVROPSKÁ UNIE
Evropské strukturální a investiční fondy
Operační program Doprava

Ministerstvo dopravy
Státní fond dopravní
infrastruktury




Orientační schéma:



Razítko oprávněné osoby:

Podpis:

Datum:

| Revize: | Datum: | Popis: | Kontroloval: |
|---------|--------|-----------------------------------|-----------------|
| 000 | 8/2021 | Definitivní odevzdání dokumentace | Ing. Jiří Motal |
| | | | |
| | | | |
| | | | |

| | | |
|---------------------|---|--|
| Stavebník/Investor: | Správa železnic, státní organizace |  SPRÁVA ŽELEZNIC |
| Adresa: | Dlážděná 1003/7, 110 00 Praha 1 | |
| Zástupce investora: | Oblastní ředitelství Hradec Králové | |
| Adresa: | U Fotochemy 259, 501 01 Hradec Králové | |

| | | | | |
|--------------------------|--|-----------------------|------------------|--|
| Zhotovitel stavby: | Signal Projekt s.r.o. | | |  |
| Adresa: | Václavská 55, 639 00 Brno | | | |
| Kontakt: | T: + 420 543 233 962 E: projekce@signalprojekt.cz | | | |
| Zhotovitel objektu: | GIBL stavby s. r. o. | | |  GIBL Stavby s.r.o. Projektová a inženýrská činnost sídl: 751 25 Veselíčko 210 IČ: 05674042 tel: 724 574 474 @: zdenekgibl@centrum.cz |
| Adresa: | Veselíčko 210, 751 25 Veselíčko | | | |
| Kontakt: | T: + 420 724 574 474 E: zdenekgibl@centrum.cz | | | |
| Hlavní projektant (HIP): | Specialista: | Odpovědný projektant: | Zpracovatel: | |
| Ing. Přemysl Boguaj | Ing. Jiří Motal | Ing. Zdeněk Gibl | Ing. Zdeněk Gibl | |

| | | | | |
|----------------------------|---|----------|----------|--|
| Název stavby/akce: | Rekonstrukce PZM v km 39,672 (P4453) trati Chlumec nad Cidlinou - Ostroměř | | | Označení (S-kód): S622000495 |
| | | | | Zakázka č.: 21-022-35-311 |
| Název části: | Pozemní stavební objekty provozních a technologických budov | | | Označení části: D.2.2.1 |
| Název objektu: | Základy reléového domku | | | Označení objektu/komplexu: SO 11-72-01 |
| Název přílohy: | Technická zpráva | | | Číslo přílohy: 1. 001 |
| Název dílčí části přílohy: | | | | Paré: |
| Kraj: | Katastrální území: | TUDU: | | |
| Královéhradecký | Smidary [750948] Loučná Hora [750930] | 1401 08 | | |
| Stupeň dokumentace: | Datum zpracování: | Formáty: | Měřítko: | |
| DSP+PDPS | 8/2021 | 11 x A4 | | |

| | | | | | | |
|-------------------------------|---------------------|-----------|-----------------|------------|----------|---------|
| S-kód: | Stupeň dokumentace: | Část: | Objekt: | Podobjekt: | Příloha: | Revize: |
| S 6 2 2 0 0 0 4 9 5 | P D P S | D 2 2 1 X | S O 1 1 7 2 0 1 | X X | 1 0 0 1 | 0 0 0 |
| [Prostor pro další informace] | | | | | | |